



ПОСТАНОВЛЕНИЕ АДМИНИСТРАЦИИ ГОРОДА КОГАЛЫМА Ханты-Мансийского автономного округа - Югры

от 01.04.2024

№ 623

Об утверждении мест расположения
противопожарных
минерализованных полос и иных
противопожарных барьеров

В соответствии с Лесным кодексом Российской Федерации, Земельным кодексом Российской Федерации, Федеральными законами от 21.12.1994 № 69-ФЗ «О пожарной безопасности», от 20.12.2001 № 7-ФЗ «Об охране окружающей среды», от 06.10.2003 № 131-ФЗ «Об общих принципах организации местного самоуправления в Российской Федерации», от 22.07.2008 № 123-ФЗ «Технический регламент о требованиях пожарной безопасности», приказом Департамента региональной безопасности Ханты-Мансийского автономного округа-Югры от 11.03.2024 № 3-нп «Об утверждении перечней населенных пунктов Ханты-Мансийского автономного округа – Югры, подверженных угрозе лесных пожаров и других ландшафтных (природных) пожаров, территорий организаций отдыха детей и их оздоровления, территорий садоводства или огородничества, подверженных угрозе лесных пожаров в 2024 году», Межведомственным планом организационных и профилактических мероприятий по подготовке и прохождению весенне-летнего пожароопасного периода в 2024 году, в целях исключения возможного перехода природных пожаров на территории города Когалыма:

1. Утвердить:

- 1.1. Координаты расположения минерализованных полос в городе Когалыме согласно приложению 1 к настоящему постановлению.
- 1.2. Координаты расположения противопожарных барьеров в городе Когалыме согласно приложению 2 к настоящему постановлению.
- 1.3. Схемы расположения минерализованных полос в городе Когалыме согласно приложению 3 к настоящему постановлению.
- 1.4. Схемы расположения противопожарных барьеров в городе Когалыме согласно приложению 4 к настоящему постановлению.

2. Опубликовать настоящее постановление и приложения к нему в сетевом издании «Когалымский вестник»: KOGVESTI.RU, ЭЛ №ФС 77 – 85332 от 15.05.2023 и разместить на официальном сайте органов местного самоуправления города Когалыма в информационно-телекоммуникационной сети Интернет (www.admkogalym.ru).

3. Контроль за выполнением постановления возложить на заместителя главы города Когалыма А.М.Качанова.

Глава города Когалыма



**ДОКУМЕНТ ПОДПИСАН
ЭЛЕКТРОННОЙ ПОДПИСЬЮ**

Н.Н.Пальчиков

Сертификат
00D9F6AE729A7AE6A295E8B63E3C00EF06
Владелец Пальчиков Николай Николаевич
Действителен с 16.03.2023 по 08.06.2024

Приложение 1
к постановлению Администрации
города Когалыма
от 01.04.2024 № 623

Координаты расположения минерализованных полос в городе Когалыме

№ п/п	Место расположение минерализованной полосы	Координаты расположения минерализованных полос	Расположение относительно земель лесного фонда	Длина, м	Ширина, м
1.	ИЖЗ ул. Южная, ул. Дружная, пр. Сосновый	1. «62.252796» «74.4571082» 2. «62.252054» «74.459670» 3. «62.251480» «74.460571» 4. «62.251065» «74.461150»	Все точки не граничат с землями лесного фонда Сургутского района	301	1,4
2.	СОНТ «Строитель»	1. «62.252149» «74.453342» 2. «62.252628» «74.449351» 3. «62.253088» «74.446476» 4. «62.253497» «74.445381» 5. «62.254326» «74.444008» 6. «62.254666» «74.441583» 7. «62.256994» «74.435468» 8. «62.258242» «74.433408» 9. «62.260650» «74.428859»		1654	1,4
3.	ул. Южная ООО «Горводоканал»	1. «62.243469» «74.452338» 2. «62.243039» «74.454505» 3. «62.242889» «74.457123» 4. «62.242939» «74.460878» 5. «62.241570» «74.461028» 6. «62.241080» «74.462407» 7. «62.241100» «74.457709»		813	1,4

4.	гост. «Лесная», ГПК «Вектор», ГПК «Вектор-2»	1. «62.258494» «74.451568» 2. «62.258154» «74.450988» 3. «62.259253» «74.447083» 4. «62.260122» «74.447963» 5. «62.261759» «74.445045» 6. «62.262838» «74.4448512» 7. «62.264576» «74.449036»		1090	1,4
5.	ул. Сибирская (магазин «Ирина»)	1. «62.254719» «74.490033» 2. «62.254724» «74.487298» 3. «62.255114» «74.487255»		166	1,4
6.	ГПК «Нептун»	1. «62.248415» «74.504718» 2. «62.248420» «74.504396» 3. «62.248510» «74.503924» 4. «62.248585» «74.503570» 5. «62.249110» «74.502926» 6. «62.249279» «74.502701» 7. «62.249384» «74.502518» 8. «62.249459» «74.502314» 9. «62.249629» «74.502390» 10. «62.249849» «74.502851» 11. «62.250374» «74.503795» 12. «62.250628» «74.504203» 13. «62.250973» «74.504889» 14. «62.251073» «74.505265» 15. «62.251148» «74.505791» 16. «62.251043» «74.506080» 17. «62.250923» «74.506273»		506	1,4

7.	ул. Дружбы народов- ул. Янтарная (мечеть)	1. «62.261854» «74.504727» 2. «62.262703» «74.504502» 3. «62.263702» «74.506454» 4. «62.264642» «74.505121»		305	1,4
8.	пр. Нефтяников ООО «Хлебозавод»	1. «62.271853» «74.515798» 2. «62.271264» «74.516077» 3. «62.270925» «74.516431» 4. «62.270545» «74.516313» 5. «62.269966» «74.514146» 6. «62.269956» «74.514476» 7. «62.269393» «74.514879» 8. «62.269971» «74.515501» 9. «62.269931» «74.516193» 10. «62.270091» «74.516563»		294	1,4
9.	пр. Нефтяников, ул. Сургутское шоссе (АЗС-2)	1. «62.275026» «74.479451» 2. «62.275306» «74.480953» 3. «62.272809» «74.483667» 4. «62.272994» «74.484912» 5. «62.272868» «74.485952»		530	1,4

10.	СОИТ «Мирный»	1. «62.224282» «74.540414» 2. «62.225192» «74.538226» 3. «62. 223939» «74.540373» 4. «62.220064» «74.538661» 5. «62.219063» «74.535722» 6. «62.219334» «74.534209» 7. «62.219729» «74.533372» 8. «62.219744» «74.532814» 9. «62.220109» «74.531752» 10. «62.220924» «74.531859» 11. «62.221184» «74.532525» 12. «62.221644» «74.532643» 13. «62.223259» «74.529215» 14. «62.223939» «74.524623» 15. «62.225539» «74.523480» 16. «62.226496» «74.523968» 17. «62.226586» «74.524461» 18. «62.226426» «74.525942» 19. «62.226841» «74.528023» 20. «62.226426» «74.529214» 21. «62.226486» «74.530502» 22. «62.226287» «74.531703» 23. «62.226237» «74.5327894»		2282	1,4
-----	---------------	---	--	------	-----

11.	ООО «Ритуал»	1. «62.215830» «74.543603» 2. «62.216062» «74.534861» 3. «62.216455» «74.534883» 4. «62.216517» «74.533829» 5. «62.218728» «74.534301» 6. «62.218538» «74.542111» 7. «62.216397» «74.541875» 8. «62.216357» «74.539343» 9. «62.216167» «74.539343»		1600	1,4
12.	АРП совмещенный ОРЛА (р-н ООО «МАК»)	1. «62.198050» «74.515160» 2. «62.198226» «74.515400» 3. «62.198389» «74.515625» 4. «62.198384» «74.515958» 5. «62.1981319» «74.516247» 6. «62.198191» «74.516253» 7. «62.197978» «74.516210»		138	1,4
13.	СНТ р-н 3 км. автодороги Когалым-Сургут	1. «62. 291835» «74.439815» 2. «62.291686» «74.438892» 3. «62.291795» «74.437755» 4. «62.291975» «74.436317» 5. «62.291855» «74.434236» 6. «62.292254» «74.433228» 7. «62.292753» «74.432219» 8. «62.293122» «74.431597»		536	1,4

14.	СНТ р-н 11 км. автодороги Когалым- Сургут	1. «62.351435» «74.380022» 2. «62.352092» «74.382554» 3. «62.353128» «74.384207» 4. «62.353695» «74.384721» 5. «62.354591» «74.385987» 6. «62.355159» «74.386846» 7. «62.355637» «74.387554» 8. «62.356364» «74.388713» 9. «62.357120» «74.389485» 10. «62.358016» «74.390022» 11. «62.358842» «74.390258» 12. «62.342909» «74.382198» 13. «62.343835» «74.383957» 14. «62.344254» «74.386446» 15. «62.347769» «74.386597» 16. «62.350448» «74.390352» 17. «62.350717» «74.392390»		2106	1,4
-----	---	---	--	------	-----

15.	СНТ р-н 5 км. автодороги Когалым-Сургут	1. «62.308974» «74.439013» 2. «62.309801» «74.438863»		102	1,4
-----	---	--	--	-----	-----

Приложение 2
к постановлению Администрации
города Когалыма
от 01.04.2024 № 623

Координаты расположения противопожарных барьеров в городе
Когалыме

№ п/п	Место расположение противопожарных барьеров	Координаты расположения противопожарных барьеров	Расположение относительно земель лесного фонда	Длина, м	Ширина, м
1	Дорога Когалым – Сургут вблизи СОНТ на 11 км.	1. «62.348541» «74.362752» 2. «62.351050» «74.365842»	точка 1, 2 находятся на землях лесного фонда	360	10
2	Дорога Когалым-Сургут 10 км.	1. «62.342043» «74.382856» 2. «62.337460» «74.347923»	точка 2 граничит с землями лесного фонда	1890	100
3	Дорога в сторону поселка Ортъягун	1. «62.355183» «74.555094», 2. «62.354168» «74.559257», 3. «62.352415» «74.571402»	точки 1, 2, 3 находятся на землях лесного фонда	900	10

к постановлению Администрации
города Когалыма
от 01.04.2024 № 623

Схемы расположения минерализованных полос в городе Когалыме

Условные обозначения:



- минерализованная полоса с

порядкового номера точки координат

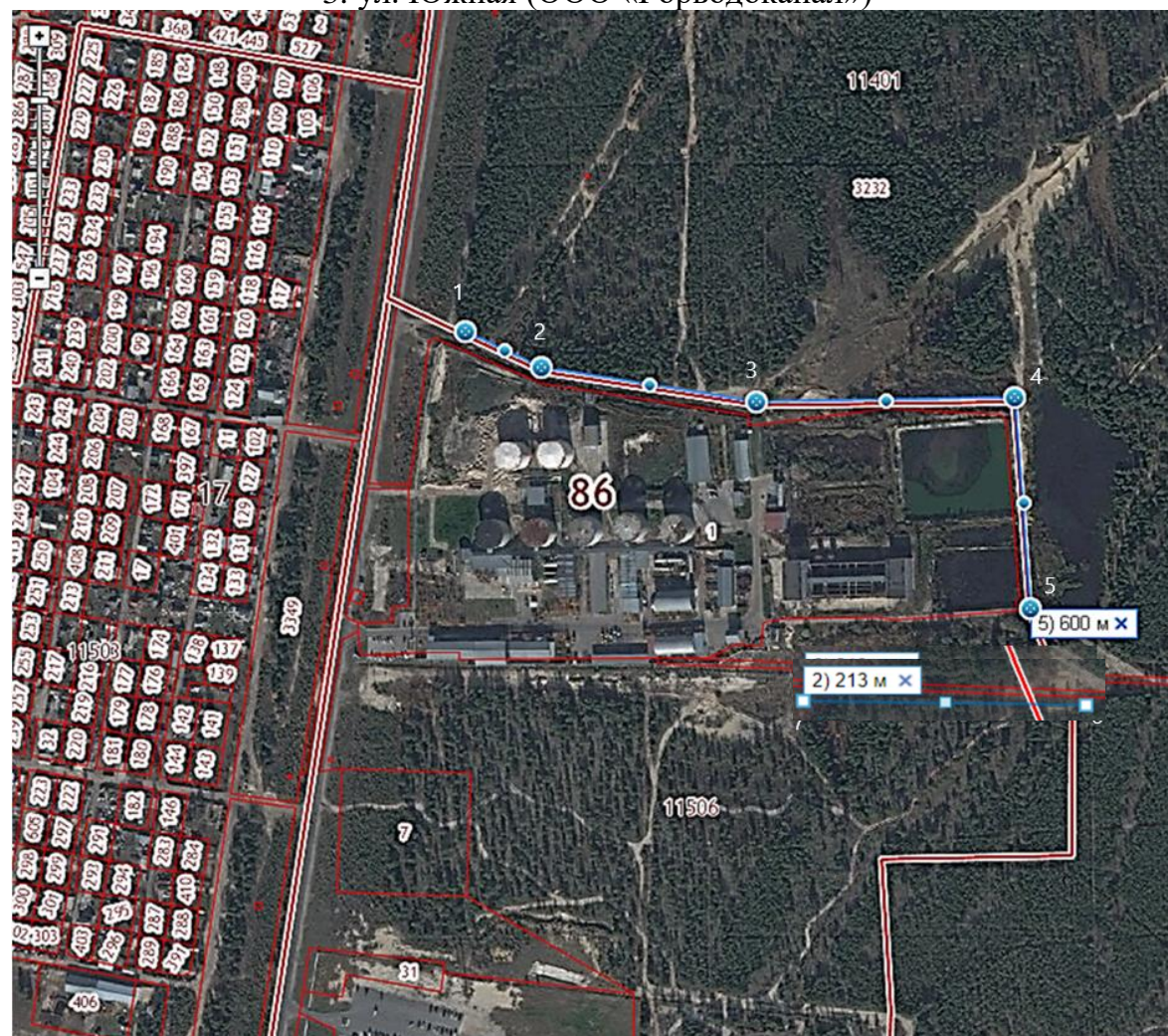
1. Индивидуальная жилая застройка по улицам Южная,
Дружная и Сосновый проезд



2. СОНТ «Строитель»



3. ул. Южная (ООО «Горводоканал»)



4. гост. «Лесная», ГПК «Вектор», ГПК «Вектор - 2»



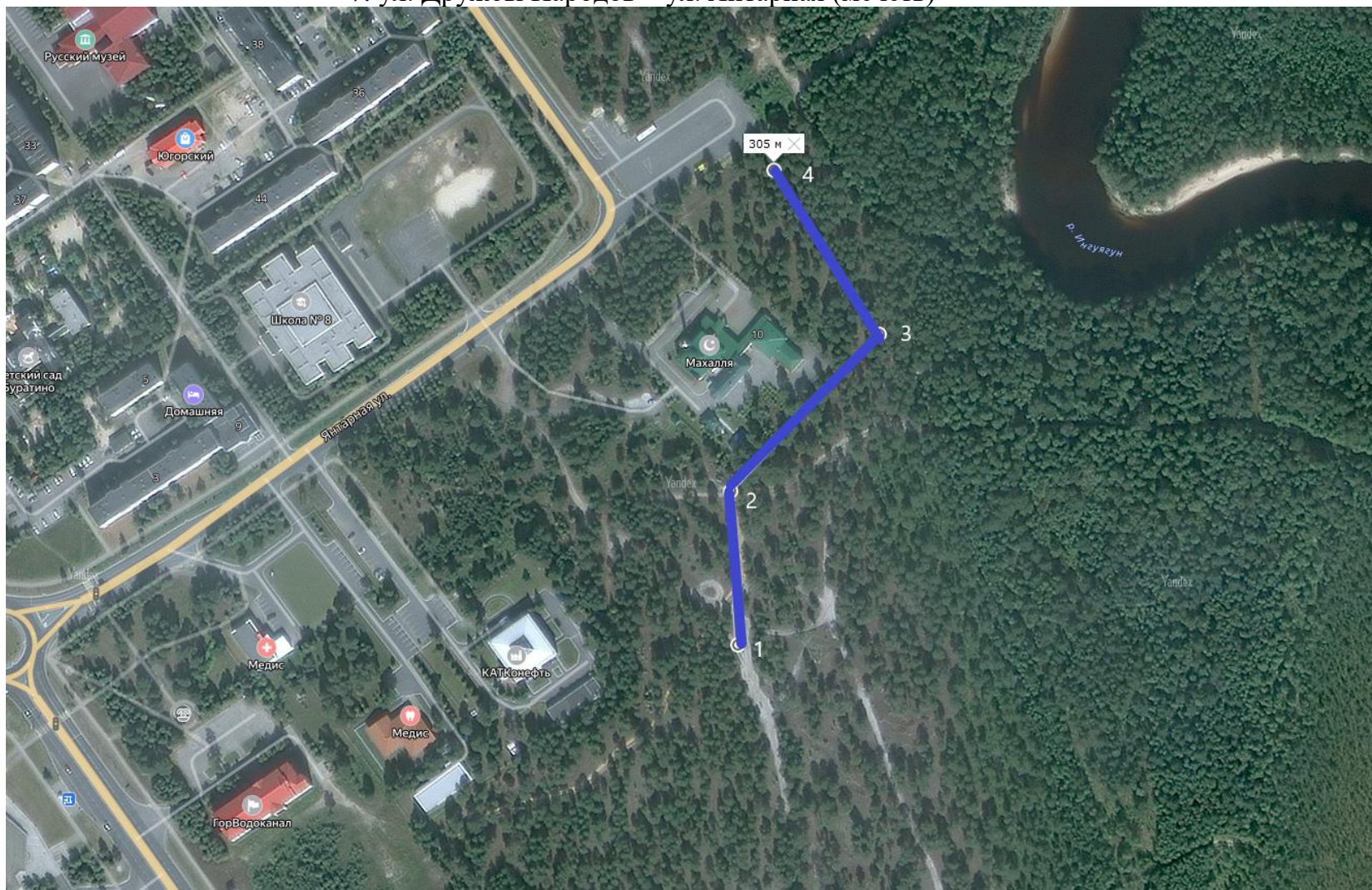
5. ул. Сибирская (магазин «Ирина»)



6. ГПК «Нептун»



7. ул. Дружбы Народов – ул. Янтарная (мечеть)



8. пр. Нефтяников ООО «Хлебозавод»



9. пр. Нефтяников, Сургутское шоссе (АЗС-2)



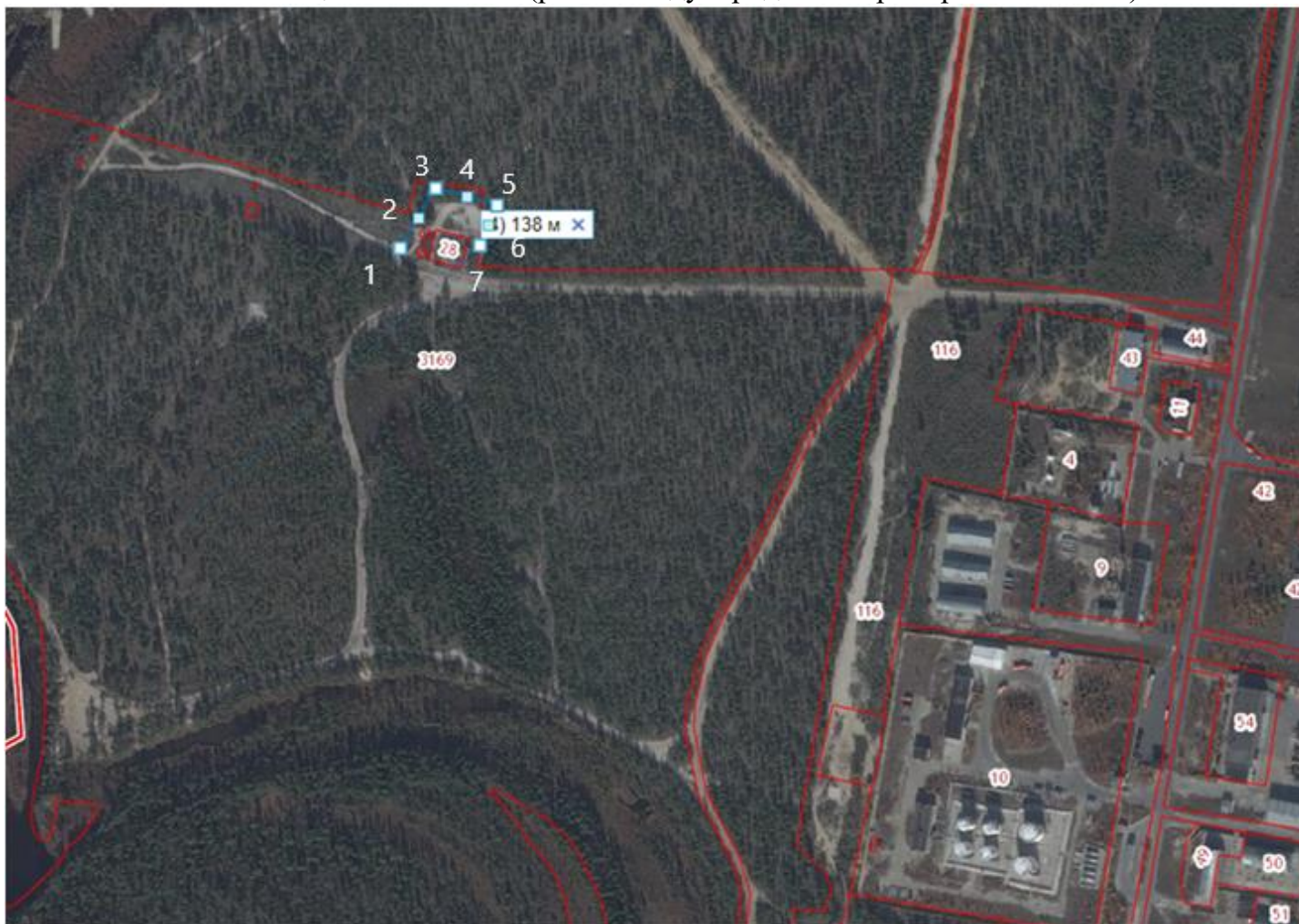
10. СОНТ «Мирный»



11. ООО «Ритуал»



12. «АРП совмещенный ОРЛА» (р-н «Международного аэропорта Когалым»)



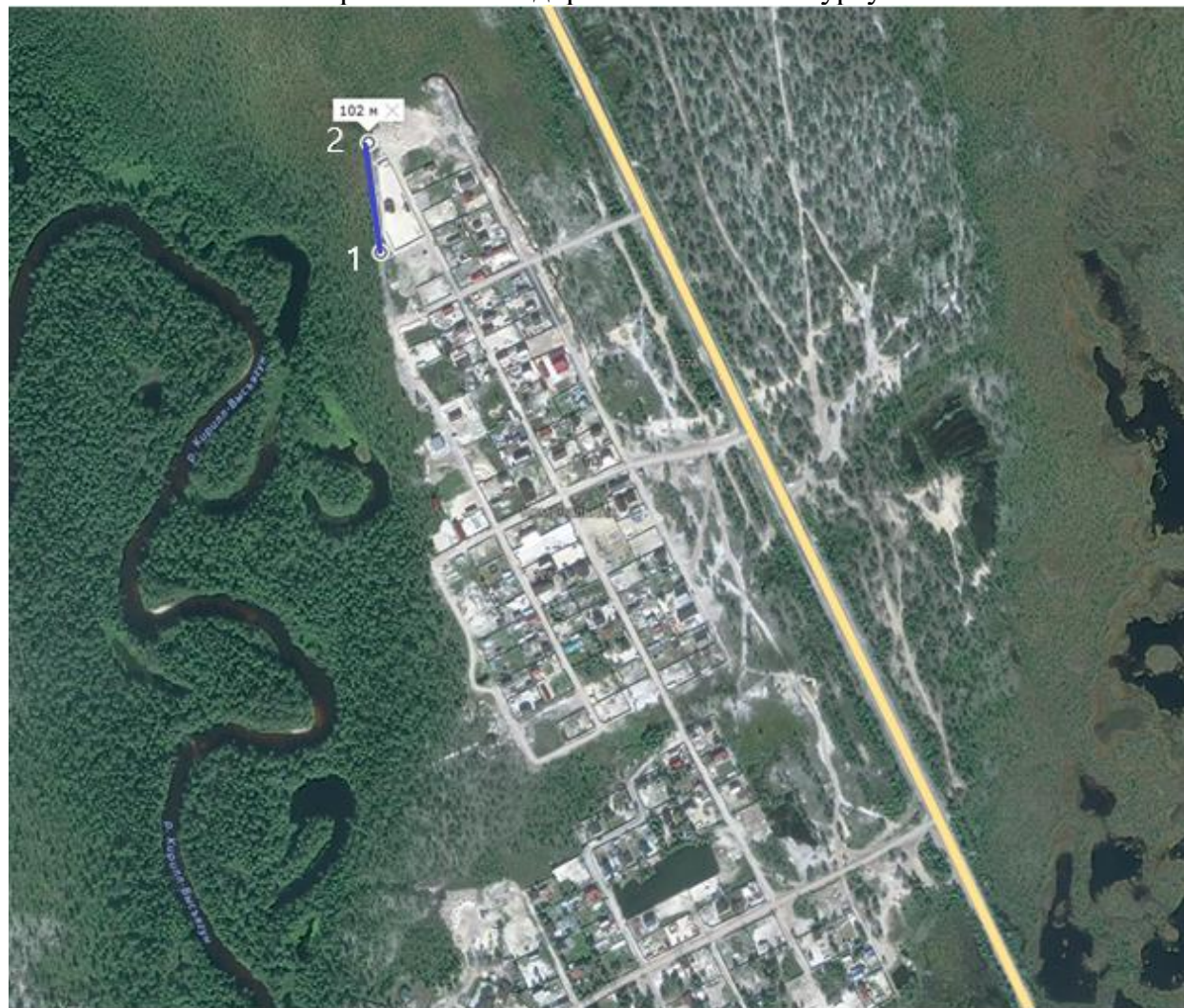
13. СНТ р-н 3 км. автодороги Когалым - Сургут



14. СНТ р-н 11 км. автодороги Когалым – Сургут



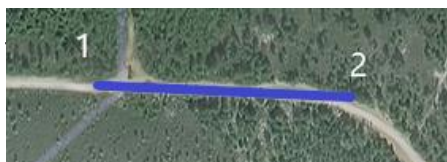
15. СНТ р-н 5 км. автодороги Когалым – Сургут



Приложение 4
к постановлению Администрации
города Когалыма
от 01.04.2024 № 623

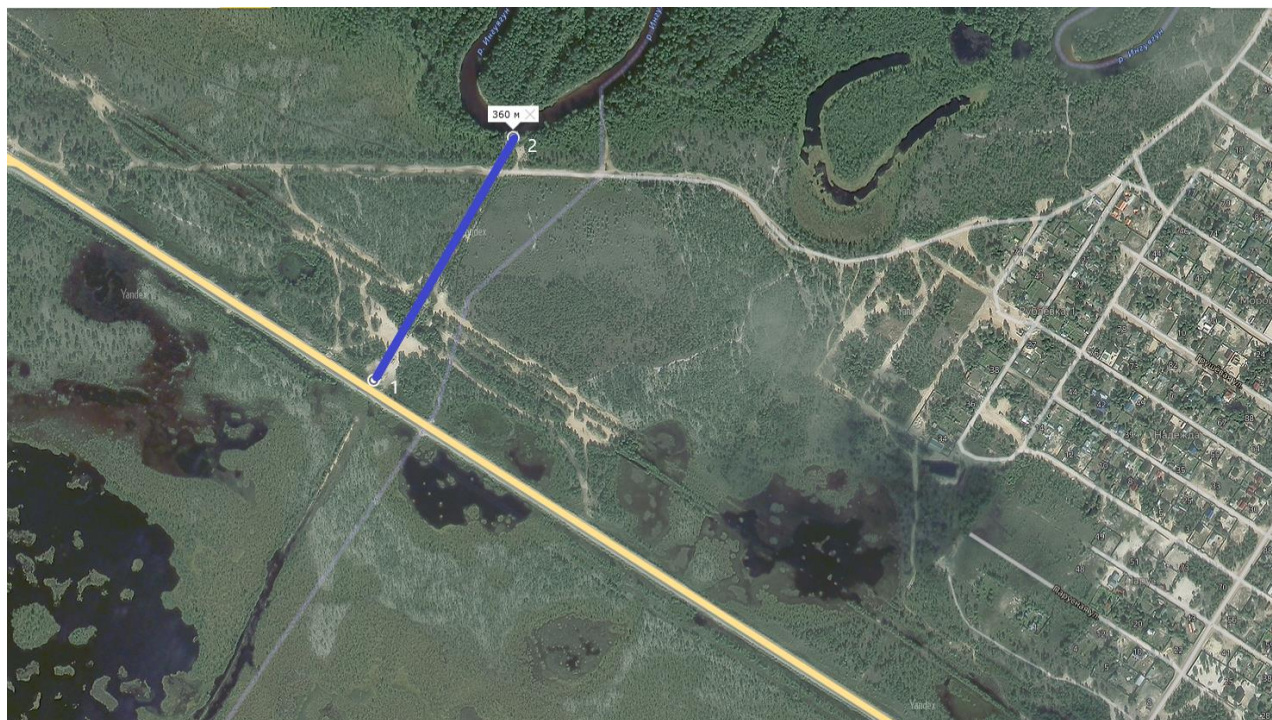
Схемы расположения противопожарных барьеров в городе Когалыме

Условные обозначения:



указанием порядкового номера точки координат

1. Дорога Когалым – Сургут вблизи СОНТ на 11 км.



2. Дорога Когалым-Сургут 10 км.



3. Дорога в сторону поселка Ортъягун

